

DIRECTIA SILVICA BISTRITA
OCOLUL SILVIC BISTRITA
NR. 5742/05.09.2023

NOTIFICARE


Cu privire la actul de punere in valoare de produse accidentale I, accidentale I constituite in arborete afectate de factori abiotici din cursul anului 2023, din raza de activitate a Ocolului silvic Bistrita in suprafete proprietate a Statului Roman, dupa cum urmeaza :

- Actul de punere in valoare nr. 749/2300175001770 Pescarelu, UP I Bistrita u.a 109A in suprafata 0,62 ha si volum de 71,86 mc, Accidentale I extraordinare, Accidentale I extraordinare, nu face obiectul depasirii posibilitatii anuale de produse principale pentru U.P. I Bistrita, stabilite prin amenajamentul silvic in vigoare.

SEF OCOL
ING. RUNCAN IOAN



RESPONSABIL FOND FORESTIER
ING. OANEA ADRIAN



No. 4847/03.08.2023

ACT DE PUNERE ÎN VALOARE NR. 2300175001770

APU 749

Unitate de Producție: I - Bistrița
Denumire A.P.V.: Dealul Negru P749

Suprafață totală act - (ha): 0.62 Tratament: T. PRODUSE ACCIDENTALE I Natura Produsului: PRODUSE EXTRAORDINARE Tehnologia de Exploatare: TRUNCHIURI SI CATARGE Data inventarierii: 26.07.2023 Anul exploatării: 2023 Procedeul de inventariere: FIR CU FIR Ciocan forma CIRCULARĂ nr.: RP6200 Accesibilitate: 251-500								Informații privind N.T.S.M.				Grupa de specii	Nr. de arbori	Volum						
Stâncării pe - (ha): Arbori putregăioși - (buc): cu un volum de - (mc): Iescării - (buc): cu un volum de - (mc):								Rășinoase FAG Quercinee Diverse tari Diverse moi				107	71.86							
								Total:				107	71.86							
Specia	SORTARE DIMENSIONALĂ							Lemn lucru	Coajă	Lemn de foc		Volum brut								
	G1	G2	G3	M1	M2	M3	LS			Total	VF									
MOLID	8.44	25.40	9.06	9.43	3.32		1.02	56.67	5.86	9.33	0.01	71.86								
TOTAL	8.44	25.40	9.06	9.43	3.32		1.02	56.67	5.86	9.33	0.01	71.86								
U.A.	Suprafață (ha)		Vârsta ani	Panta G	Semințis utilizabil				H.	Total volum brut										
	Par cursă	UA			%	S. tot	Compoziție													
109A	0.62	0.62	55	10.00				0		71.86										
U.A.	MO	Volum																		
109A		71.86	71.86																	
Total		71.86	71.86																	
U.A.	Specia	Diametre		Înălțimi		Vârsta	Vol. arb.	Nr. arb.	Creștere	Sortare dimensională							Coajă	Lemn foc		Volum brut
		dt	dgc	ht	hc					G1	G2	G3	M1	M2	M3	LS		Total	VF	
109A	MO	26.26	27.24	22.34	22.34	55	0.67	107		8.44	25.40	9.06	9.43	3.32		1.02	5.86	9.33	0.01	71.86
Total U.A.: 109A								107		8.44	25.40	9.06	9.43	3.32		1.02	5.86	9.33	0.01	71.86
Total General U.A.								107		8.44	25.40	9.06	9.43	3.32		1.02	5.86	9.33	0.01	71.86

Șef Ocol,

Întocmit,

Birou Fond Forestier,

Verificat,


Runcan Ioan





REGIA NAȚIONALĂ A PĂDURILOR – ROMSILVA

Str. Petricani nr. 9A, sector 2, București, cod poștal 023841
telefon: 0040/ 021/ 317.10.05; fax: 0040/ 021/ 316.84.28
E-mail: office@mp.rosilva.ro Pagina web: www.rosilva.ro



Nr. 22245 /D.C.P./ 11.04.2017

→ Ursa Roșie - 10x
→ O.S. Bistrița - 10x

21.04.2017

DIRECȚIA SILVICĂ BISTRIȚA-NĂȘAUD

În atenția Domnului Director

Atașăm, în copie, *Ordinul ministrului apelor și pădurilor nr. 252 din 03.04.2017 pentru aprobarea amenajamentului silvic al fondului forestier proprietate publică a statului, administrat de Ocolul Silvic Bistrița, Direcția Silvică Bistrița-Năsăud.*

DIRECTOR GENERAL,

Dragoș Ciprian PAHONTU



Copie în conformitate cu
Copia O.S. Bistrița



MINISTERUL APELOR ȘI PĂDURILOR



ORDIN

Nr. 252 / 03.04.2017

pentru aprobarea amenajamentului silvic al fondului forestier proprietate publică a statului, administrat de Ocolul Silvic Bistrița, Direcția Silvică Bistrița Năsăud

Având în vedere Referatul de aprobare nr. 65704/DI/15.03.2017 al Direcției Politici și Strategii în Silvicultură,

În conformitate cu Avizul Comisiei tehnice de avizare pentru silvicultură din Ministerul Mediului, Apelor și Pădurilor nr. 794/05.10.2016 și ținând cont de Decizia nr. 601/04.11.2016 a Agenției pentru Protecția Mediului Bistrița Năsăud,

În baza Ordonanței de urgență a Guvernului nr. 1/2017 pentru stabilirea unor măsuri în domeniul administrației publice centrale și pentru modificarea și completarea unor acte normative,

În temeiul prevederilor art. 22 alin. (1) din Legea nr. 46/2008 – Codul silvic, republicată, cu modificările ulterioare, precum și ale art. 13 alin. (5) din Hotărârea Guvernului nr. 20/2017 privind organizarea și funcționarea Ministerului Apelor și Pădurilor,

ministrul apelor și pădurilor emite următorul

ORDIN:

Art. 1. – Se aprobă amenajamentul silvic al fondului forestier proprietate publică a statului, administrat de Ocolul Silvic Bistrița, Direcția Silvică Bistrița Năsăud.

Art. 2. – Direcția Politici și Strategii în Silvicultură din cadrul Ministerului Apelor și Pădurilor transmite prezentul ordin Regiei Naționale a Pădurilor – Romsilva, care răspunde de aplicarea și respectarea prevederilor acestuia.

Art. 3. – Prezentul ordin s-a întocmit în 3 exemplare, două pentru emitent, iar al treilea pentru Regia Națională a Pădurilor – Romsilva.



MINISTERUL MEDIULUI, APELOR ȘI PĂDURILOR

Comisia tehnică de avizare pentru silvicultură

AVIZ CTAS nr. 794 din 05.10.2016

pentru amenajamentul silvic al fondului forestier proprietate publică a statului,
administrat de Ocolul Silvic Bistrița, Direcția Silvică Bistrița-Năsăud

1. Au participat la ședința de avizare:

Președinte de ședință: Dănuț Iacob

Membri CTAS: Florin Achim, Ciprian Bădescu, Ramona Cherăscu – Zotta, Marian Tudoran, Banu Constantin, Cristea Ioan, Gheorghe Gheorghiuță, Macău Cristian, Cristea Marius

2. Din analiza făcută în cadrul ședinței de avizare a rezultat:

Amenajamentul a fost întocmit și avizat de I.N.C.D.S. „Marin Drăcea” – Stațiunea Bistrița cu procesul verbal C.T.E. nr. 412 din 17.08.2016, șef proiect ing. Mihai Chiș, expert CTAP ing. Valentin Rusu. Amenajamentul a fost recepționat de beneficiar.

Perioada de aplicare a amenajamentului silvic al fondului forestier proprietate publică a statului, administrat de Ocolul Silvic Bistrița este 01.01.2015 – 31.12.2024.

3. Cu ocazia examinării amenajamentului, Comisia a constatat următoarele:

Suprafața ocolului silvic este de 6712,40 ha, este cuprinsă în 4 unități de producție și are ca folosințe: păduri și terenuri destinate împăduririi sau reîmpăduririi – 6162,31 ha din care terenuri de reîmpădurit – 10,16 ha, terenuri afectate gospodăririi silvice – 192,10 ha, terenuri neproductive – 9,25 ha și terenuri scoase temporar din fondul forestier – 348,74 ha (transmise prin acte normative – 2,63 și ocupații și litigii – 346,11 ha);

– Suprafața încadrată în grupa I funcțională este de 2016,76 ha;

– Suprafața încadrată în grupa a II a funcțională este de 4132,95 ha;

– Structura fondului forestier (date medii):

compoziție: 30FA 23GO 16CA 15MO 4SC 2BR 2PI 1DR 5DT 2DM; vârsta medie: 65 ani; volumul la ha: 218 m³; consistența medie: 0,77; clasa de producție medie: 3,1, indicele de creștere curentă: 5,7 m³/an/ha; fond lemnos total: 1.335.780 m³.

Procesul de producție s-a organizat în următoarele subunități de gospodărire:

S.U.P. A – Codru regulat – sortimente obișnuite:..... 4496,00 ha;

S.U.P. M – Păduri supuse regimului de conservare deosebită:..... 1045,05 ha;

S.U.P. K – Rezervații de semințe: 196,26 ha;

S.U.P. E – Păduri supuse regimului de ocrotire integrală..... 402,24 ha.

Bazele de amenajare:

– regim: codru; crâng pentru salcâmete;

– compoziția țel: corespunzătoare tipului natural fundamental de pădure pentru arboretele exploatabile și compoziția țel la exploatabilitate pentru celelalte arborete;

– tratamente: tăieri succesive, tăieri progresive, tăieri rase, tăieri în crâng pentru salcâmete;

– exploatabilitatea: de protecție pentru arboretele încadrate în grupa I funcțională și tehnică pentru arboretele încadrate în grupa a II a funcțională;

– ciclul: 110 ani – S.U.P. A.

Posibilitatea:

- Posibilitatea de produse principale: 11015 m³/an;

- Posibilitatea de produse secundare: 3264 m³/an, din care rărituri 3096 m³/an;

- Volum maxim posibil de extras prin lucrări de conservare: 1000 m³/an.

Lucrări prevăzute în deceniul în curs:

– asigurarea regenerării naturale: 263,19 ha;

*Copie în conformitate
cu copia O.S. Bistrița*



- îngrijirea culturilor tinere: 312,70 ha;
- degajări: 194,76 ha;
- curățiri: 345,92 ha, 1680 m³;
- rărituri: 1280,21 ha, 30959 m³;
- tăieri de regenerare: 596,63 ha, 110153 m³, din care:
 - tăieri succesive: 8,93 ha, 1569 m³;
 - tăieri progresive: 412,08 ha, 65129 m³;
 - tăieri rase: 145,49 ha, 40834 m³;
 - tăieri în crâng: 30,13 ha, 2621 m³.
- tăieri de igienă: 2798,95 ha, 22917 m³;
- lucrări de conservare: 316,31 ha, 10002 m³;
- împăduriri: 266,21 ha.

Rețeaua de drumuri: 82,7 m/ha, care asigură o accesibilitate a pădurilor de 61%.

4. Concluzii rezultate: se propune avizarea favorabilă a amenajamentului silvic al fondului forestier proprietate publică a statului, administrat de Ocolul Silvic Bistrița, Direcția Silvică Bistrița-Năsăud. Beneficiarul are obligația de a parcurge procedura legală de avizare de mediu, conform H.G. 1076/2004 privind stabilirea procedurii de realizare a evaluării de mediu pentru planuri și programe.

5. Comisia:


AVIZEAZĂ FAVORABIL

**Amenajamentul silvic al fondului forestier proprietate publică a statului,
administrat de Ocolul Silvic Bistrița, Direcția Silvică Bistrița-Năsăud**

6. Difuzarea prezentului aviz către toți factorii interesați se va face prin grija secretariatului CTAS din minister.

Președinte CTAS,
Secretar de Stat

Erika STANCIU




*Copie în conformitate
cu copia D.S. Bistrița*


MINISTERUL EDUCAȚIEI ȘI CERCETĂRII ȘTIINȚIFICE
AUTORITATEA NAȚIONALĂ PENTRU
CERCETARE ȘTIINȚIFICĂ ȘI INOVARE

INSTITUTUL NAȚIONAL DE CERCETARE-DEZVOLTARE
ÎN SILVICULTURĂ „MARIN DRĂCEA”

STAȚIUNEA DE CERCETARE-DEZVOLTARE ȘI
EXPERIMENTARE BISTRIȚA

Str. Mihai Viteazul, nr. 2, Bistrița, Jud. Bistrița-Năsăud

CUI : RO34638446 ; Tel/Fax : 0263.206.106, Fax : 0263.236.017.

icasbn@yahoo.com



Nr. Certificat: 01688
ISO 14001: 2004

BENEFICIAR : REGIA NAȚIONALĂ A PĂDURILOR - ROMSILVA

AMENAJAMENTUL

U.P. I BISTRIȚA


OCOLUL SILVIC BISTRIȚA

DIRECȚIA SILVICĂ BISTRIȚA - NĂSĂUD



DIRECTOR TEHNIC : *ing.* Florin ACHIM 

ȘEF PROIECT : *ing.* Mihai - Constantin CHIȘ 

PROIECTANT : *ing.* Dorin PAȘCA 

CONFORM
CU ORIGINALUL



Exemplarul

> > >>> 2015 <<<< << <

DESCRIERE PARCELARA

DS:Bistrita-Nasaud

OS:Bistrita

UP: 1

DESCRIEREA STATIUNII SI ARBORETULUI				ELM	P	M	VAR	DM	HM	C	A	EL	PROVE	VI	DENS	V O L U M			CRES	
109A	0.62 HA	GF:	SUP:	TS:	TP:															
SOL:	Lunca inalta	plan		EXPOZITIE:																
INC:	ALITITUDINE:	900 M																		
LITIERA:	continua-groasa		TIP FLORA:																	
COMP.ACTUALA:																				
COMP.TEL:																				
SORT:	MO Gros,cherestea			VARSTA EXPL.:																
SEM.UUTIL:																				
SUBARBORET:																				
DATE COMPL.:	Alte date complement.																			
POL:				ERZ:																
LUCRARI EXEC.:																				
LUCRARI PROP.:																				
				TOTAL																
DESCRIEREA STATIUNII SI ARBORETULUI				ELM	P	M	VAR	DM	HM	C	A	EL	PROVE	VI	DENS	V O L U M			CRES	
109C1	0.22 HA	GF:	SUP:	TS:	TP:															
SOL:	Lunca inalta	plan		EXPOZITIE:																
INC:	ALITITUDINE:	900 M																		
LITIERA:	continua-groasa		TIP FLORA:																	
COMP.ACTUALA:																				
COMP.TEL:																				
SORT:	MO Gros,cherestea			VARSTA EXPL.:																
SEM.UUTIL:																				
SUBARBORET:																				
DATE COMPL.:	Alte date complement.																			
POL:				ERZ:																
LUCRARI EXEC.:																				
LUCRARI PROP.:																				
				TOTAL																
DESCRIEREA STATIUNII SI ARBORETULUI				ELM	P	M	VAR	DM	HM	C	A	EL	PROVE	VI	DENS	V O L U M			CRES	
109C2	0.15 HA	GF:	SUP:	TS:	TP:															
SOL:	Lunca inalta	plan		EXPOZITIE:																
INC:	ALITITUDINE:	900 M																		
LITIERA:	continua-groasa		TIP FLORA:																	
COMP.ACTUALA:																				
COMP.TEL:																				
SORT:	MO Gros,cherestea			VARSTA EXPL.:																
SEM.UUTIL:																				
SUBARBORET:																				
DATE COMPL.:	Alte date complement.																			
POL:				ERZ:																
LUCRARI EXEC.:																				
LUCRARI PROP.:																				
				TOTAL																
DESCRIEREA STATIUNII SI ARBORETULUI				ELM	P	M	VAR	DM	HM	C	A	EL	PROVE	VI	DENS	V O L U M			CRES	
109V	6.07 HA	GF:	SUP:	TS:	TP:															
SOL:	Versant mijlociu	ondulat		EXPOZITIE:	SV															
INC:	10 G	ALITITUDINE:	900 M																	
LITIERA:	continua-groasa		TIP FLORA:																	
COMP.ACTUALA:																				
COMP.TEL:																				
SORT:	MO Gros,cherestea			VARSTA EXPL.:																
SEM.UUTIL:																				
SUBARBORET:																				
DATE COMPL.:	Alte date complement.																			
POL:				ERZ:																
LUCRARI EXEC.:																				
LUCRARI PROP.:																				
				TOTAL																



U.P. I Bistrita u.a. 109A, proprietar Statul Roman

